




# DĚČÍN




## 12. ZMĚNA ÚZEMNÍHO PLÁNU MĚSTA DĚČÍN, SILNICE I/13 DĚČÍN – LUDVÍKOVICE (FOLKNÁŘSKÁ SPOJKA) 6. VÝKRES PŘEDPOKLÁDANÝCH ZÁBORŮ PŮDNÍHO FONDU 1 : 10 000

### LEGENDA 12. ZMĚNY ÚZEMNÍHO PLÁNU MĚSTA DĚČÍN, SILNICE I/13 DĚČÍN – LUDVÍKOVICE (FOLKNÁŘSKÁ SPOJKA)


#### ADMINISTRATIVNÍ ČLENĚNÍ

-  HRANICE ŘEŠENÉHO ÚZEMÍ
-  HRANICE KATASTRÁLNÍHO ÚZEMÍ
-  HRANICE PARCELY


#### ZÁKLADNÍ ČLENĚNÍ

-  HRANICE ZASTAVĚNÉHO ÚZEMÍ
-  NOVÁ HRANICE ZASTAVĚNÉHO ÚZEMÍ AKTUALIZOVANÁ KE DNI 22.3.2024
-  RŮŠENÁ HRANICE ZASTAVĚNÉHO ÚZEMÍ KE DNI 22.3.2024






#### DOPRAVNÍ INFRASTRUKTURA

-  KORIDOR SILNICE I/13 DĚČÍN – LUDVÍKOVICE (FOLKNÁŘSKÁ SPOJKA NAD PLOCHAMI S ROZDÍLNÝM ZPŮSOBEM VYUŽITÍ STANOVENÝ JAKO ÚKOL K ŘEŠENÍ Č. ÚP 17 ŽÚR ÚK




#### ZEMĚDĚLSKÝ PŮDNÍ FOND

-  3 12811 HRANICE A KOD BPEJ

#### TŘÍDA OCHRANY





-  I. TŘÍDA OCHRANY
-  II. TŘÍDA OCHRANY
-  III. TŘÍDA OCHRANY
-  IV. TŘÍDA OCHRANY
-  V. TŘÍDA OCHRANY

#### INVESTICE DO PŮDY ZA ÚCELEM ZLEPŠENÍ PŮDNÍ ÚRODNOSTI



-  ODVODNĚNÁ PLOCHA
-  INVESTICE DO PŮDY ZA ÚCELEM ZLEPŠENÍ PŮDNÍ ÚRODNOSTI
-  INVESTICE DO PŮDY ZA ÚCELEM ZLEPŠENÍ PŮDNÍ ÚRODNOSTI

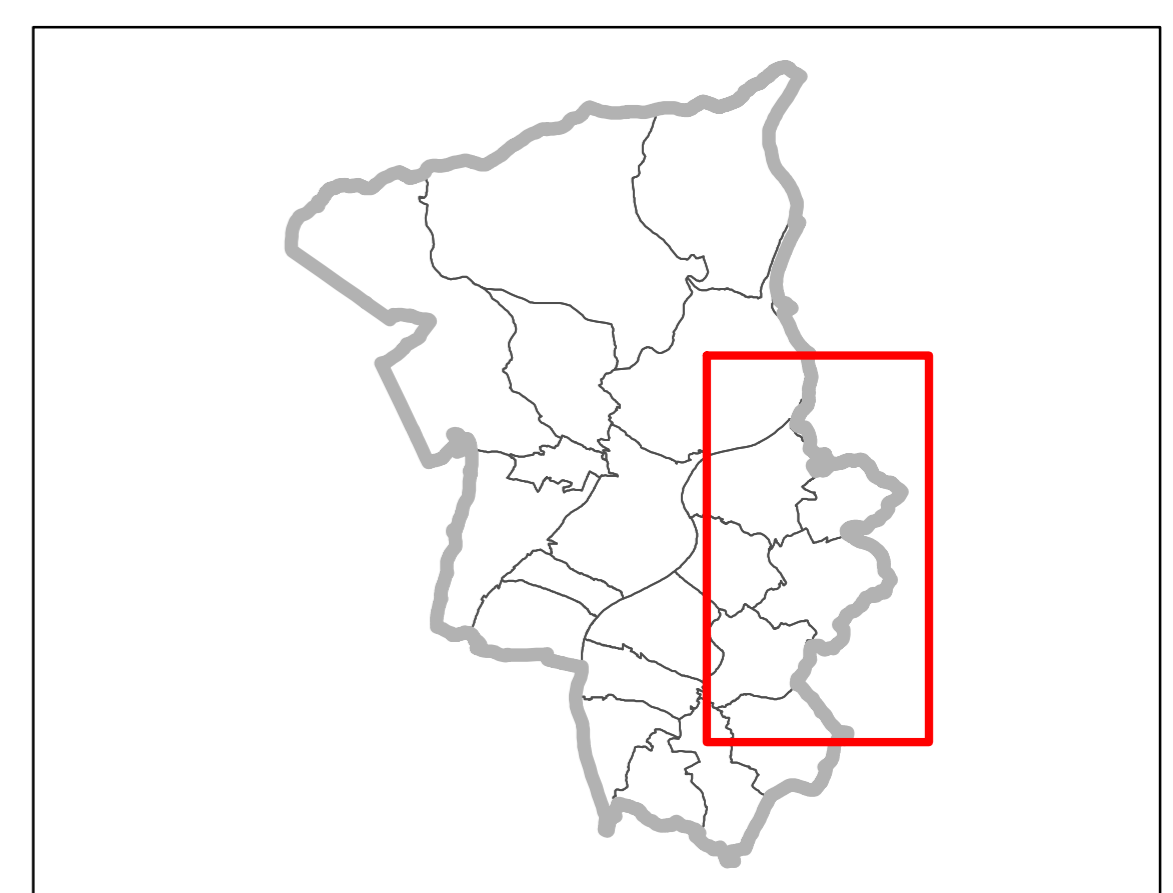
#### POZEMKY URČENÉ K PLNĚNÍ FUNKCÍ LESA

##### POZEMKY URČENÉ K PLNĚNÍ FUNKCÍ LESA

-  PLOCHA LESA HOSPODÁŘSKÉHO
-  PLOCHA LESA OCHRANNÉHO
-  PLOCHA LESA ZVLÁŠTNÍHO URČENÍ
-  VZDÁLENOST 30m OD OKRAJE LESA

#### PŘEDPOKLÁDANÝ ZÁBOR ZPF A PUPFL

-  PŘEDPOKLÁDANÝ ZÁBOR ZPF PLOCH ŘEŠENÝCH ZMĚNOU Č. 12
-  PŘEDPOKLÁDANÝ ZÁBOR PUPFL PLOCH ŘEŠENÝCH ZMĚNOU Č. 12




#### ZÁZNAM O ÚČINNOSTI

SPRÁVNÍ ORGÁN, KTERÝ 12. ZMĚNU ÚZEMNÍHO PLÁNU MĚSTA DĚČÍN, SILNICE I/13 DĚČÍN – LUDVÍKOVICE (FOLKNÁŘSKÁ SPOJKA) VYDAL:	ZASTUPITELSTVO STATUTÁRNÍHO MĚSTA DĚČÍN
ČÍSLO USNESENÍ:	
DATUM NABYTÍ ÚČINNOSTI POSLEDNÍ ZMĚNY ÚZEMNÍHO PLÁNU	
OPRÁVNĚNÁ ÚŘEDNÍ OSOBA POŘIZOVATELE: JMÉNO A PŘÍJMENÍ:	ING. ALENA SINGOLOVÁ,
FUNKCE:	VEDOUcí ODDĚLENÍ ÚŘADU ÚZEMNÍHO PLÁNOVÁNÍ STAVEBNÍ ÚŘAD, MAGISTRÁT DĚČÍN
OTISK ÚŘEDNÍHO RAZÍTKA	PODPIS

#### 12. ZMĚNA ÚZEMNÍHO PLÁNU MĚSTA DĚČÍN, SILNICE I/13 DĚČÍN – LUDVÍKOVICE (FOLKNÁŘSKÁ SPOJKA) PRO VEŘEJNÉ PROJEDNÁNÍ

##### VÝKRES PŘEDPOKLÁDANÝCH ZÁBORŮ PŮDNÍHO FONDU

MĚŘITKO:	1 : 10 000	
ZHOTOVITEL:	ATELIER T-PLAN, S. R. O.	
OBJEDNATEL:	STATUTÁRNÍ MĚSTO DĚČÍN	6
DATUM:	2024	

0 500 m

